



REPUBLIKA HRVATSKA
MINISTARSTVO GOSPODARSTVA

Uprava za energetiku
Sektor za naftno rudarstvo i geotermalne vode za energetske svrhe

KLASA: UP/I-392-01/24-01/82

URBROJ: 526-07-3-24-3

Zagreb, 8. listopada 2024.

Ministarstvo gospodarstva, OIB: 19370100881, na temelju odredbe članka 48. stavka 1. Zakona o istraživanju i eksploataciji ugljikovodika („Narodne novine“, br. 52/18., 52/19. i 30/21.), u postupku izdavanja dozvole za pridobivanje ugljikovodika, pokrenutom na zahtjev investitora INA-INDUSTRIJA NAFTE, d.d., OIB: 27759560625, iz Zagreba, izdaje

DOZVOLU

za pridobivanje ugljikovodika na eksploatacijskom polju ugljikovodika „Dravica-Zalata“

1. Investitoru INA-INDUSTRIJA NAFTE, d.d., OIB: 27759560625, iz Zagreba, Avenija V. Holjevca 10 (u daljnjem tekstu: Investitor), **izdaje se dozvola za pridobivanje ugljikovodika** na eksploatacijskom polju ugljikovodika „Dravica-Zalata“.
2. **Eksploatacijsko polje** ugljikovodika „Dravica-Zalata“ (u daljnjem tekstu: EPU Dravica-Zalata) **utvrđeno je Rješenjem** Ministarstva zaštite okoliša i energetike, Uprave za energetiku, Sektora za naftno rudarstvo i geotermalne vode za energetske svrhe (KLASA: UP/I-310-01/19-03/09, URBROJ: 517-06-3-1-19-7, od 19. prosinca 2019.), površine 15,94 km². Nalazi se na području općine Čađavica u Virovitičko-podravskoj županiji i općine Podravska Moslavina u Osječko-baranjskoj županiji. Upisano je u Registar eksploatacijskih polja ugljikovodika Ministarstva gospodarstva.
3. **Količine i kakvoće rezervi ugljikovodika** na EPU Dravica-Zalata **utvrđene su Rješenjem** Ministarstva gospodarstva i održivog razvoja, Uprave za energetiku, Sektora za naftno rudarstvo i geotermalne vode za energetske svrhe (KLASA: UP/I-392-01/23-01/155, URBROJ: 517-07-3-2-24-8, od 30. siječnja 2024.), sa stanjem na dan 30. lipnja 2023.
4. **Dozvola za pridobivanje ugljikovodika** na EPU Dravica-Zalata izdaje se **sukladno** projektima:
 - Projekt razrade i eksploatacije ugljikovodika na eksploatacijskom polju ugljikovodika „Dravica-Zalata“ (KLASA: UP/I-310-01/20-03/150, URBROJ: 517-07-3-1-21-9, od 15. prosinca 2021.)
 - Glavni tipski rudarski projekt „Sanacija isplačnih jama u INA-Naftaplínu“ (KLASA: UP/I-310-01/90-03/76, URBROJ: 526-02-90-6, od 3. prosinca 1990.)

- Dopunski rudarski projekt naftnog polja Žutica za radove hidrauličkog frakturiranja na bušotini Žutica-255 (TIPSKI) (KLASA: UP/I-310-01/97-03/80, URBROJ: 526-04-97-07, od 17. studenoga 1997.)
 - Dopunski rudarski projekt trajnog napuštanja bušotina plinsko-kondenzatnog polja pogona Molve - tipski projekt (KLASA: UP/I-310-01/99-03/54, URBROJ: 526-04-99-05, od 12. listopada 1999.)
 - Dopunski rudarski projekt o primjeni Petro Jet tehnologije na našim proizvodnim bušotinama u svrhu povećanja iscrpka – tipski projekt (KLASA: UP/I-310-01/99-03/161, URBROJ: 526-04-00-05, od 5. srpnja 2000.)
 - Glavni rudarski projekt pokretnog postrojenja za zbrinjavanje tehnološkog otpada iz procesa istraživanja i eksploatacije ugljikovodika u bušotini za trajno zbrinjavanje – Tipski projekt (KLASA: UP/I-310-01/05-03/175, URBROJ: 526-04-05-05, od 21. studenoga 2005.)
 - Rudarski projekt – Pokretno postrojenje za izdvajanje finih čvrstih čestica iz radnih fluida korištenje pri radovima istraživanja i eksploatacije ugljikovodika (tipski projekt - postrojenje) (KLASA: UP/I-310-01/10-03/63, URBROJ: 526-14-01-02/3-10-5, od 17. lipnja 2010.)
 - Dopunski rudarski projekt za komprimiranje plina primjenom prenosivog kompresorskog postrojenja na eksploatacijskom polju ugljikovodika „ŽUTICA“ – TIPSKI PROJEKT (KLASA: UP/I-310-01/17-03/97, URBROJ: 517-13-1-2/1180-17-7, od 4. prosinca 2017.)
 - Dopunski rudarski projekt za doziranje kemijskih aditiva primjenom dozirno-pumpnog agregata na eksploatacijskom polju „Ivanić“ – Tipski projekt (KLASA: UP/I-310-01/18-03/69, URBROJ: 517-06-3-1-18-7, od 10. rujna 2018.)
 - **Dopunski projekt razrade i eksploatacije na eksploatacijskom polju ugljikovodika „Dravica-Zalata“ – prva dopuna (KLASA: UP/I-392-01/24-01/9, URBROJ: 517-07-3-1-24-9, od 31. svibnja 2024.).**
5. Investitor je dužan plaćati novčanu naknadu za površinu utvrđenog eksploatacijskog polja (fiksna naknada) i novčanu naknadu za pridobivene količine ugljikovodika (varijabilna naknada) sukladno propisu kojim se uređuje plaćanje naknade za istraživanje i eksploataciju ugljikovodika.
 6. Investitor. je dužan Ministarstvu gospodarstva i Agenciji za ugljikovodike dostaviti najkasnije 30 dana prije početka svake kalendarske godine **plan eksploatacije**, a koji mora biti u skladu s provjerenom naftno-rudarskom dokumentacijom.
 7. Investitor je dužan Ministarstvu gospodarstva i Agenciji za ugljikovodike najkasnije 30 dana po isteku kalendarske godine u godišnjem izvješću o realiziranoj eksploataciji **prikazati odstupanja** u odnosu na elaborat o rezervama potvrđen rješenjem o utvrđivanju i kakvoći rezervi. Ako je došlo do bitnih odstupanja pridobivenih količina ugljikovodika iz elaborata o rezervama, kao i promjene kategorizacije rezervi, Ministarstvo gospodarstva može zatražiti izradu izvanrednog elaborata o rezervama.
 8. Sastavni dijelovi ove Dozvole su:
 - Zemljovid utvrđenog eksploatacijskog polja ugljikovodika „Dravica Zalata“ (**Prilog 1.**).

- Pregledna karta naftno-rudarskih objekata i postrojenja eksploatacijskog polja ugljikovodika „Dravica Zalata“, s označenim katastarskim česticama i granicama katastarskih općina (**Prilog 2.**).
 - Tablica s navedenim katastarskim česticama (**Prilog 3.**).
9. Investitor je dužan dostaviti Ministarstvu gospodarstva **jamstvo za troškove sanacije** eksploatacijskog polja u iznosu od **3.512.633,00 eura** (slovima: tri milijuna petsto dvanaest tisuća šesto trideset tri eura) prije potpisivanja Dodatka ugovoru o eksploataciji ugljikovodika na eksploatacijskom polju ugljikovodika „Dravica-Zalata“. Jamstvo za troškove sanacije eksploatacijskog polja može biti u obliku zadužnice koja je izdana sukladno propisima koji propisuju oblik i sadržaj zadužnice.
 10. Investitor je dužan svake godine dostaviti Ministarstvu gospodarstva **izjavu kojom potvrđuje** da je zadužnica izdana sukladno točki 9. izreke ove Dozvole valjana.
 11. Tijekom važenja ove Dozvole, Investitor je dužan prijaviti svaku promjenu imenovanja odgovornog voditelja izvođenja naftno-rudarskih radova.
 12. **U roku od 60 dana od dana izvršnosti ove Dozvole**, Investitor mora s Ministarstvom gospodarstva, temeljem ove Dozvole sklopiti **Dodatak ugovoru o eksploataciji ugljikovodika** na EPU Dravica-Zalata.
 13. Rok na koji se Investitoru izdaje dozvola za pridobivanje ugljikovodika na EPU Dravica-Zalata određena je temeljem Dopunskog projekta razrade i eksploatacije na eksploatacijskom polju ugljikovodika „Dravica-Zalata“ – prva dopuna (KLASA: UP/I-392-01/24-01/9, URBROJ: 517-07-3-1-24-9, od 31. svibnja 2024.), a u trajanju **do 31. prosinca 2033.**
 14. Temeljem ove Dozvole mogu se izvoditi naftno-rudarski radovi na katastarskim česticama k.č.1280, k.č.1281 i k.č.1282, katastarska općina Moslavina Podravska, a u svrhu korištenja bušotine Dravica-3 (Dra-3) na EPU Dravica-Zalata te na katastarskim česticama zk.č.br. 1465/7 i 1465/21, katastarska općina Čađavica, za građenje naftno-rudarskog objekta i postrojenja – plinske stanice (PS) Dravica te privođenje eksploataciji istražne bušotine Dravica-1 (Dra-1), na kojima su riješeni imovinsko pravni odnosi.
 15. Ova dozvola objavljuje se na mrežnim stranicama Ministarstva gospodarstva, Virovitičko-podravske županije, Osječko-baranjske županije te općina Čađavica i Podravska Moslavina.
 16. Danom izvršnosti ove Dozvole stavlja se izvan snage Dozvola za pridobivanje ugljikovodika na eksploatacijskom polju ugljikovodika „Dravica-Zalata“ (KLASA: UP/I-310-01/21-03/185, URBROJ: 517-07-3-1-22-2) od 3. veljače 2022.

Obrazloženje

Investitor INA-INDUSTRIJA NAFTE, d.d., OIB: 27759560625, Istraživanje i proizvodnja nafte i plina, Avenija Većeslava Holjevca 10, 10000 Zagreb, (u daljnjem tekstu: Investitor) podnio je 24. srpnja 2024. Ministarstvu gospodarstva, Upravi za energetiku (u daljnjem tekstu: Ministarstvo) *Zahtjev za dodjelu Dozvole za pridobivanje i sklapanje ugovora o eksploataciji ugljikovodika na eksploatacijskom polju ugljikovodika „Dravica-Zalata“* (Znak: 001/50457184/22-07-24/1134, od 22. srpnja 2024., u daljnjem tekstu: Zahtjev) prema odredbama članka 48. stavka 5. Zakona o istraživanju i eksploataciji ugljikovodika (u daljnjem tekstu: Zakon).

Uz Zahtjev investitor je priložio dokumente:

- **Rješenje o utvrđivanju eksploatacijskog polja ugljikovodika „Dravica-Zalata“** (KLASA: UP/I-310-01/19-03/09, URBROJ: 517-06-3-1-19-7, od 19. prosinca 2019.)
- **Rješenje kojim se utvrđuju količine i kakvoća rezervi ugljikovodika na eksploatacijskom polju ugljikovodika „Dravica-Zalata“** (KLASA: UP/I-392-01/22-01/120, URBROJ: 517-07-3-2-23-8, od 20. siječnja 2023.)
- **Geodetski elaborat s prikazom zemljišno-knjižnih čestica i površina na kojima se planiraju izvoditi naftno-rudarski radovi s tabličnim prikazom posjednika i vlasnika i zemljišnoknjižne izvatke**
- **Rješenje o obavljenoj provjeri naftno-rudarskog projekta i kopiju naslovnice:**
 - **Dopunski projekt razrade i eksploatacije na eksploatacijskom polju ugljikovodika „Dravica-Zalata“ – prva dopuna** (KLASA: UP/I-392-01/24-01/9, URBROJ: 517-07-3-1-24-9, od 31. svibnja 2024.)
- **Izjavu osoba ovlaštenih za zastupanje** (znak - Re: R-32/24) o nepostojanju zapreka propisanih člankom 17. Zakona o istraživanju i eksploataciji ugljikovodika, ovjerenu od strane javnog bilježnika (OV-7545/20241, od 22. ožujka 2024.)
- **Imenovanje odgovornog voditelja izvođenja naftno-rudarskih radova na eksploatacijskom polju ugljikovodika „Dravica-Zalata“** (oznaka: 001/50000218/11-03-24/98), od 11. ožujka 2024.
- **Pregledne karte naftno-rudarskih objekata i postrojenja eksploatacijskog polja ugljikovodika „Dravica-Zalata“, u mjerilu 1:20000.**

Dopunskim projektom razrade i eksploatacije na eksploatacijskom polju ugljikovodika „Dravica-Zalata“ – Prva dopuna prikazana su tehničko-tehnološka rješenja za građenje naftno-rudarskog objekta i postrojenja – plinske stanice (PS) Dravica te privođenje eksploataciji istražne bušotine Dravica-1 (Dra-1) koja je izrađena krajem 2008. Nadalje, u projektu su prikazana tehničko-tehnološka rješenja za izvođenje naftno-rudarskih radova na izgradnji sabirno-otpremnog sustava kojeg će sačinjavati spojni plinovod od PS Zalata na mađarskoj strani do PS Dravica na hrvatskoj strani, priključni plinovod od bušotine Dra-1 do PS Dravica te otpremni plinovod od PS Dravica do plinske stanice ispitno postrojenje (PS IP) Kalinovac.

Investitor je riješio imovinsko-pravne odnose za sve zemljišnoknjižne čestice na kojima će se odvijati naftno-rudarski radovi, a koji se nalaze u k.o. Čađavica, zk.č.br. 1465/7, k.č.1281 i 1465/21 u skladu s Dopunskim projektom razrade i eksploatacije na eksploatacijskom polju ugljikovodika „Dravica-Zalata“ – prva dopuna, te je o istome dostavljen dokaz.

Točke 1. do 4. izreke ove Dozvole temelje se na članku 48. stavku 7. točkama 1. do 4. Zakona.

Točka 5. izreke ove Dozvole temelji se na članku 51. Zakona i člancima 4. i 6. Uredbe o naknadi za istraživanje i eksploataciju ugljikovodika („Narodne novine“, br. 25/20. i 43/23).

Točka 6. izreke ove Dozvole temelji se na članku 129. stavku 5. Zakona, kojim je utvrđeno da plan eksploatacije koji je Investitor dužan dostaviti Ministarstvu i Agenciji za ugljikovodike, 30 dana prije početka kalendarske godine, mora biti usklađen s provjerenom naftno-rudarskom dokumentacijom.

Točka 7. izreke ove Dozvole utvrđena je u skladu s člankom 41. stavcima 4. i 5. Zakona, kojima je određeno da je Investitor dužan Ministarstvu i Agenciji za ugljikovodike najkasnije 30 dana po isteku kalendarske godine u godišnjem izvješću o realiziranoj eksploataciji prikazati odstupanja u odnosu na elaborat o rezervama potvrđen rješenjem o utvrđivanju količine i kakvoći rezervi. Ako dođe do bitnih odstupanja od uvjeta i dinamike pridobivanja iz elaborata o rezervama, kao i promjene kategorizacije rezervi, Ministarstvo može zatražiti izradu izvanrednog elaborata o rezervama.

Točke 8. i 14. izreke ove Dozvole temelje se na članku 48. stavku 7. točki 5. Zakona, a odnosi se na obvezu Investitora za dostavom dokaza o pravu korištenja zemljišnih čestica na kojima će se obavljati naftno-rudarski radovi, unutar eksploatacijskog polja.

Rok za dostavu jamstva iz točke 9. izreke ove Dozvole i rok za dostavu izjave iz točke 10. izreke ove Dozvole, kojom se utvrđuje da je izdana zadužnica valjana, utvrđen je u skladu s člankom 48. stavkom 7. točkom 6. Zakona.

Točka 11. izreke ove Dozvole utvrđena je u skladu s člankom 129. Zakona.

Točka 12. izreke ove Dozvole utvrđena je u skladu s člankom 48. stavkom 7. točkom 7. Zakona.

Točka 13. izreke ove Dozvole utvrđena je u skladu s člankom 48. stavkom 7. točkom 9. Zakona.

Točka 15. izreke ove Dozvole utvrđena je temeljem članka 12. stavka 2. Zakona.

Radi postizanja pravne sigurnosti točkom 16. izreke ove Dozvole se određuje koji akt se stavlja izvan snage izvršnošću ove Dozvole.

UPUTA O PRAVNOM LIJEKU

Protiv ove dozvole ne može se izjaviti žalba, ali se može pokrenuti upravni spor. Upravni spor pokreće se tužbom nadležnom upravnom sudu u roku 30 dana od dana dostave ove dozvole. Tužba se predaje neposredno u pisanom obliku, usmeno na zapisnik ili se šalje poštom, odnosno dostavlja u elektroničkom obliku putem informacijskog sustava.

VODITELJ SLUŽBE

Domagoj Jeić



PRILOZI:

Prilog 1.: Zemljovid utvrđenog eksploatacijskog polja ugljikovodika „Dravica-Zalata“

Prilog 2.: Pregledna karta naftno-rudarskih objekata eksploatacijskog polja ugljikovodika „Dravica Zalata“, s označenim katastarskim česticama i granicama katastarskih općina

Prilog 3.: Tablica s navedenim katastarskim česticama

DOSTAVITI:

1. INA-INDUSTRIJA NAFTE, d.d., Istraživanje i proizvodnja nafte i plina, Avenija Većeslava Holjevca 10, 10020 Zagreb
2. Elektroničkim putem:
 1. Agencija za ugljikovodike, pisarnica@azu.hr
 2. Državni inspektorat – Sektor za nadzor rudarstva, energetike i opreme pod tlakom, pisarnica.dirh@dirh.hr
 3. Državni inspektorat – Sektor za nadzor zaštite okoliša, zaštite prirode i vodopravni nadzor, pisarnica.dirh@dirh.hr
 4. Ministarstvo financija, pisarnica@mfin.hr
 5. Ministarstvo prostornoga uređenja, graditeljstva i državne imovine, episarnica@mpgi.hr
 6. Ministarstvo zaštite okoliša i zelene tranzicije, Uprava za vodno gospodarstvo i zaštitu mora, tajnica.uvg@mzozt.hr
 7. Ministarstvo zaštite okoliša i zelene tranzicije, Uprava za procjenu utjecaja na okoliš i održivo gospodarenje otpadom, puo.otpad@mzozt.hr
 8. Ministarstvo zaštite okoliša i zelene tranzicije, Uprava za zaštitu prirode, snjezana.starcevic@mzozt.hr
 9. Virovitičko-podravska županija, pisarnica@vpz.hr
 10. Osječko-baranjska županija, pisarnica@obz.hr
 11. Općina Čađavica, opcina@opcina-cadjavica.hr
 12. Općina Podravska Moslavina, opcina.podravskamoslavina@os.t-com.hr

3. Pismohrana

Prilog 1.

Zemljovid utvrđenog eksploatacijskog polja ugljikovodika „DRAVICA-ZALATA“

Ministarstvo gospodarstva
Uprava za energetiku
Sektor za naftno rudarstvo i geotermalne vode za energetske svrhe

Rješenje kojim je utvrđeno eksploatacijsko polje
KLASA: UP/I-310-01/19-03/09
URBROJ: 517-06-3-1-19-7
Zagreb, 19. prosinca 2019. godine
Ovlaštenik eksploatacijskog polja: INA - INDUSTRIJA NAFTE d.d. Zagreb

Mjerilo 1:40 000

Tumač:

- Vršne točke utvrđenog EPU "Dravica-Zalata"
- Državna granica
- Granica utvrđenog EPU "Dravica-Zalata" ¹³
- Jedinice lokalne samouprave

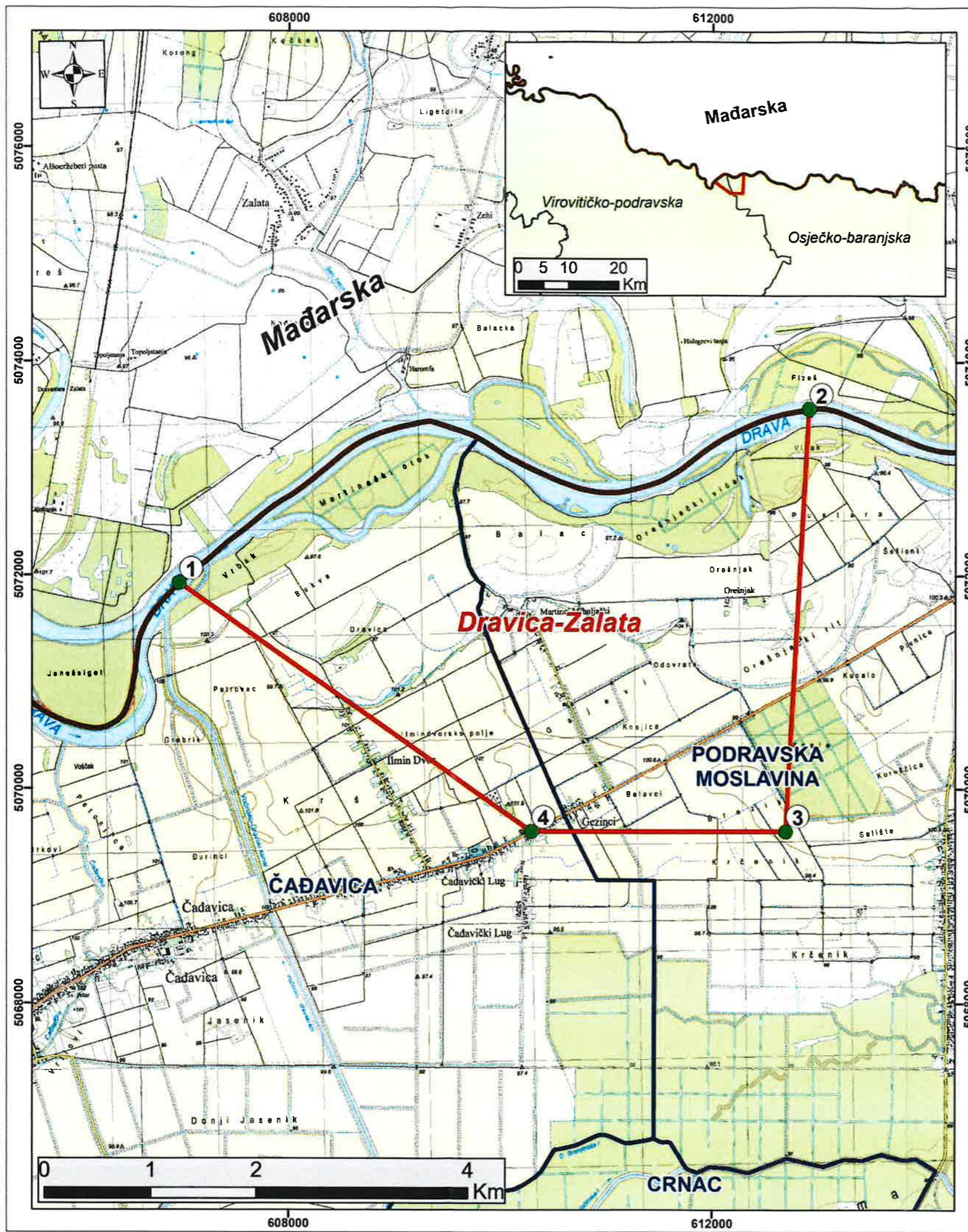


Koordinate vršnih točaka utvrđenog EPU "Dravica-Zalata"

OZNAKA TOČKE	KOORDINATE HTRS96/TM	
	E	N
1*	606963,80	5071926,70
2*	612910,07	5073557,65
3	612690,00	5069600,00
4	610290,00	5069600,00

*Granica utvrđenog eksploatacijskog polja ugljikovodika "Dravica-Zalata" između vršnih točaka 1 i 2 predstavlja državnu granicu između Republike Hrvatske i Mađarske.

Površina = 15,94 km²



PREGLEDNA KARTA NAFTNO-RUDARSKIH OBJEKATA I POSTROJENJA
EKSPLOATACIJSKOG POLJA UGLJIKOVODIKA "DRAVICA-ZALATA"

Mjerilo 1:6 500

Tumač znakova:



Objekti eksploatacijskog polja ugljikovodika "Dravica-Zalata":

k.o. Čađavica
Dra-1

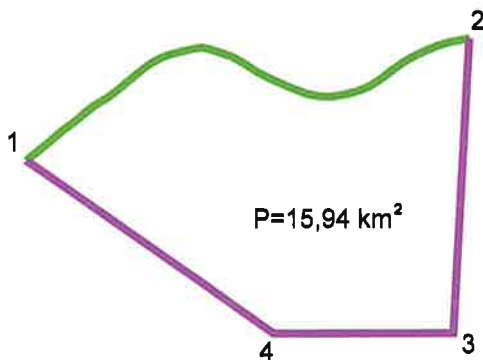
k.o. Moslavina Podravska
PS Dravica, Dra-3



Granica EPU "DRAVICA-ZALATA"



Granica katastarske općine



Vršne točke EPU "Dravica-Zalata"
HTRS96/TM (m)

1	E=606 963,80	N=5 071 926,70
2	E=612 910,07	N=5 073 557,65
3	E=612 690,00	N=5 069 600,00
4	E=610 290,00	N=5 069 600,00

Maja Runje
mag.ing.geod. et geoinf.

Ovlašteni inženjer geodezije

INA d.d.
Zagreb



Geo 1320

Izradila:

Maja Runje, mag.ing.geod. et geoinf.

Ovjerava:

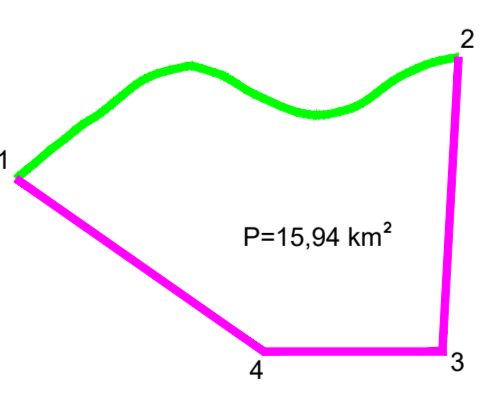
Maja Runje, mag.ing.geod. et geoinf.



INA - INDUSTRIJA NAFTE d.d. Istraživanje i proizvodnja nafte i plina Uspostavljanje projekata i ishođenje dozvola (IPNP) Ishođenje dozvola (IPNP) Avenija Vedeslava Holjevca 10, 10 020 Zagreb	EPU "DRAVICA-ZALATA"	Datum: srpanj 2024.
--	----------------------	------------------------

**PREGLEDNA KARTA NAFTNO-RUDARSKIH OBJEKATA I POSTROJENJA
EKSPLOATACIJSKOG POLJA UGLJIKOVODIKA "DRAVICA-ZALATA"**
Mjerilo 1:6 500

- Tumač znakova:
- Objekti eksploatacijskog polja ugljikovodika "Dravica-Zalata":
 - k.o. Čađavica
Dra-1
 - k.o. Moslavina Podravska
PS Dravica, Dra-3
 - Granica EPU "DRAVICA-ZALATA"
 - Granica katastarske općine



Vrhne točke EPU "Dravica-Zalata"
HTRS96/TM (m)

1	E=606 963,80	N=5 071 926,70
2	E=612 910,07	N=5 073 557,65
3	E=612 690,00	N=5 069 600,00
4	E=610 250,00	N=5 069 600,00



Redni broj	Broj zemljišta				Naziv naftno-rudarskog objekta	Katastarska općina	Na dijelu zemljišne čestice površine (m ²)
	Zemljišnoknjižna oznaka	Zemljišnoknjižni uložak	Katastarska oznaka	Posjedovni list			
1.	1465/4	3082	1465/4	2060	Dra-1	Čađavica	125
- ukupna površina zk. čestice 1.320 m ² - Zemljišno knjižni uložak izdan od Općinskog suda u Virovitici, Zemljišnoknjižni odjel Slatina - Ugovor o osnivanju služnosti s vlasnikom nekretnine							
2.	1465/7	1629	1564/6	4581	Dra-1	Čađavica	7.086
- ukupna površina zk. čestice: 29.079 m ² - Zemljišno knjižni uložak izdan od Općinskog suda u Virovitici, Zemljišnoknjižni odjel Slatina - Odluka o osnivanju prava služnosti na zemljištu u vlasništvu Republike Hrvatske							
3.	1465/21	1629	1465/6	4581	Dra-1	Čađavica	1.626
- ukupna površina zk. čestice: 7.193 m ² - Zemljišno knjižni uložak izdan od Općinskog suda u Virovitici, Zemljišnoknjižni odjel Slatina - Odluka o osnivanju prava služnosti na zemljištu u vlasništvu Republike Hrvatske							
4.	1280	1530	1280	1672	Dra-3	Moslavina Podravska	5.257
- ukupna površina zk. čestice 25.883 m ² - Zemljišno knjižni uložak izdan od Općinskog suda u Osijeku, Zemljišnoknjižni odjel Donji Miholjac - Ugovor o osnivanju služnosti s vlasnikom nekretnine							
5.	1281	1531	1281	1673	Dra-3	Moslavina Podravska	4.898
- ukupna površina zk. čestice 15.209 m ² - Zemljišno knjižni uložak izdan od Općinskog suda u Osijeku, Zemljišnoknjižni odjel Donji Miholjac - Ugovor o osnivanju služnosti s vlasnikom nekretnine							
6.	1282	1194	1282	1674	Dra-3	Moslavina Podravska	4.088
- ukupna površina zk. čestice 18.550 m ² - Zemljišno knjižni uložak izdan od Općinskog suda u Osijeku, Zemljišnoknjižni odjel Donji Miholjac - Ugovor o osnivanju služnosti s vlasnikom nekretnine							
7.	1307/1	1581	1307/1	1760	PS Dravica	Moslavina Podravska	18.578
- ukupna površina zk. čestice 18.578 m ² - Zemljišno knjižni uložak izdan od Općinskog suda u Osijeku, Zemljišnoknjižni odjel Donji Miholjac - Vlasništvo INA-INDUSTRIJA NAFTE D.D.							